

Por tanto

Téngase por Ordenanza Municipal, cúmplase, comuníquese, publíquese y archívese -

FERNANDO JOSE ROTELA  
Secretario de Gobierno  
Municipalidad de Tostado

ENRIQUE ALFREDO SUAREZ  
Intendente Municipal  
Municipalidad de Tostado

H.C.M.  
50° Aniversario  
1973-2023

Registrado bajo N° 3111 | 2023 del libro correspondiente a esta Municipalidad

### ORDENANZA N° 3111/2023

#### VISTO:

El Mensaje N° 071/2023 enviado por el DEM y,

#### CONSIDERANDO:

Que por intermedio del trámite de usucapión administrativa, el municipio, ha logrado regularizar la situación dominial de terrenos urbanos y con ello su incorporación al patrimonio municipal;

Que, atento la nota cursada por el Sr. Luis Irineo Fernández, de fecha 07 de agosto de 2023, quien ha solicitado se autorice las ventas a su favor y de terceras personas, y haciendo lugar a su solicitud, se considera pertinente producir las mismas en los términos y condiciones establecidos en la presente.

POR TODO ELLO: el Honorable Concejo Municipal de la ciudad de Tostado, en uso de las facultades que le son propias por mandato de Ley Provincial 2756, sanciona con fuerza de:

#### ORDENANZA:

ARTICULO 1°)- Autorízase al Departamento Ejecutivo Municipal a vender al Sr. Juan Ignacio Duarte, D.N.I. N° 39.567.327, al valor de 21.710 U.C.M el siguiente lote:


LOTE 2: Un lote de terreno, ubicado en zona suburbana del distrito Tostado del departamento 9 de Julio designado como LOTE 2 del plano de mensura registrado en el Servicio de Catastro e Información Territorial con el número 0/2023 con frente al Norte sobre calle Reconquista, esquina calle Tierra del Fuego, poligonal cerrada de límites de 4 lados, cuyas dimensiones lineales y linderos son los siguientes: el lado G - H mide 12.48 metros, linda al Norte con calle Reconquista; el lado H - F' mide 26.50 metros, linda al Este con Lote 3 del mismo plano; el lado F' - E' mide 12.11 metros, linda al Sur con Lote 19 del mismo plano; el lado E' - G mide 26.51 metros, linda al Oeste con Lote 1 destinado a calle Tierra del Fuego y cuyos ángulos internos son en el vértice G: 89°11'47", vértice H: 90°0'0", vértice F': 90°0'0", vértice E': 90°48'13". Encierra una superficie de 325.93 metros cuadrados.

ARTICULO 2°)- Autorízase al Departamento Ejecutivo Municipal a vender al Sr. Luis Irineo Fernández, D.N.I. N° 19.021.790, al valor de 23.560 U.C.M el siguiente lote:

LOTE 3: Una fracción de terreno, ubicado en zona suburbana del distrito Tostado del departamento 9 de Julio designado como LOTE 3 del plano de mensura registrado en el Servicio de Catastro e Información Territorial con el número 0/2023 con frente al Norte sobre calle Reconquista, entre calle Tierra del Fuego y Av. Naciones Unidas, a los 12.48 metros de calle Tierra del Fuego hacia el Este, poligonal cerrada de límites de 4 lados, cuyas dimensiones lineales y linderos son los siguientes: el lado H - I mide 13.06 metros, linda al Norte con calle Reconquista; el lado I - G' mide 26.50 metros, linda al Este con Lote 4 del mismo plano; el lado G' - F' mide 13.06 metros, linda al Sur con Lote 19 del mismo plano; el lado F' - H mide 26.50 metros, linda al Oeste con Lote 3 del mismo plano y cuyos ángulos internos son en el vértice H: 90°0'0", vértice I:

1   
CAROLINA CAROTTI  
SECRETARIA  
Honorable Concejo Municipal  
Ciudad de Tostado



  
OSVALDO E. GALAY  
PRESIDENTE  
Honorable Concejo Deliberante  
Ciudad de Tostado

MESA DE ENTRADAS  
E. 8-09-23  
N. 40348

Por tanto

Téngase por Ordenanza Municipal, cúmplase, comuníquese, publíquese y archívese -

FERNANDO JOSE ROTELA  
Secretario de Gobierno  
Municipalidad de Tostado

ENRIQUE ALFREDO MUAL EN  
Intendente Municipal  
Municipalidad de Tostado

H.C.M.  
50° Aniversario  
1973-2023

Registrado bajo N° 3111 | 2023 del libro correspondiente a esta Municipalidad

90°0'0", vértice G': 90°0'0", vértice F': 90°0'0". Encierra una superficie de 346.09 metros cuadrados.

**ARTICULO 3°)-** Autorízase al Departamento Ejecutivo Municipal a vender a los Sres. Luciana Melina Belizan, D.N.I. N° 31.741.395 e Iván David Cotrone, D.N.I. N° 34.869.146, al valor de 17.652 U.C.M el siguiente lote:

**LOTE 4:** Una fracción de terreno, ubicado en zona suburbana del distrito Tostado del departamento 9 de Julio designado como LOTE 4 del plano de mensura registrado en el Servicio de Catastro e Información Territorial con el número 0/2023 con frente al Norte sobre calle Reconquista, entre calle Tierra del Fuego y Av. Naciones Unidas, a los 25.54 metros de calle Tierra del Fuego hacia el Este, poligonal cerrada de límites de 4 lados, cuyas dimensiones lineales y linderos son los siguientes: el lado I - J mide 10.00 metros, linda al Norte con calle Reconquista; el lado J - I' mide 26.50 metros, linda al Este con Lote 3 del mismo plano; el lado I' - G' mide 10.00 metros, linda al Sur con Lotes 5 y 19 del mismo plano; el lado G' - I mide 26.50 metros, linda al Oeste con Lote 3 del mismo plano y cuyos ángulos internos son en el vértice I: 90°0'0", vértice J: 90°0'0", vértice I': 90°0'0", vértice G': 90°0'0". Encierra una superficie de 265.00 metros cuadrados.

**ARTICULO 4°)-** Autorízase al Departamento Ejecutivo Municipal a vender a la Sra. Juana Medrano, D.N.I. N° 5.080.040, al valor de 31.690 U.C.M el siguiente lote:

**LOTE 5:** Un lote de terreno interno, ubicado en zona suburbana del distrito Tostado del departamento 9 de Julio designado como LOTE 5 del plano de mensura registrado en el Servicio de Catastro e Información Territorial con el número 0/2023 sobre calle Reconquista, entre calle Tierra del Fuego y Av. Naciones Unidas, a los 49.65 metros de esta última y a los 26.50 metros hacia el interior de la manzana, poligonal cerrada de límites de 8 lados, cuyas dimensiones lineales y linderos son los siguientes: el lado J - L mide 3.00 metros, linda al Norte con calle Reconquista; el lado L - J' mide 26.50 metros, linda al Este con Lote 6 del mismo plano; el lado J' - L' mide 7.84 metros, linda al Norte con Lote 6 del mismo plano; el lado L' - P' mide 24.00 metros, linda al Este con Lotes 9 y 10 del mismo plano; el lado P' - X' mide 16.51 metros, linda al Sur con Lotes 15 y 16 del mismo plano; el lado X' - H' mide 24.00 metros, linda al Oeste con Lote 19 del mismo plano; el lado H' - I' mide 5.66 metros, linda al Norte con Lote 4 del mismo plano; el lado I' - J mide 26.50 metros, linda al Oeste con Lote 4 del mismo plano y cuyos ángulos internos son en el vértice J: 90°0'0", vértice L: 90°0'0", vértice J': 270°0'0", vértice L': 90°0'0", vértice P': 90°0'0", vértice X': 90°0'0", vértice H': 90°0'0", vértice I': 270°0'0". Encierra una superficie de 475.69 metros cuadrados. El acceso a la calle Reconquista es a través del Pasillo determinado en el Plano de Mensura Nro. 0/2023, Lote 5.

**ARTICULO 5°)-** Autorízase al Departamento Ejecutivo Municipal a vender al Sr. Carlos María Fernández, D.N.I. N° 25.403.926, al valor de 46.160 U.C.M (lote 6) y 28.323 U.C.M (lote 7), los siguientes lotes:


**LOTE 6:** Una fracción de terreno, ubicado en zona suburbana del distrito Tostado del departamento 9 de Julio designado como LOTE 6 del plano de mensura registrado en el Servicio de Catastro e Información Territorial con el número 0/2023 con frente al Norte sobre calle Reconquista, entre calle Tierra del Fuego y Av. Naciones Unidas, a los 24.07 metros de Av. Naciones Unidas hacia el Oeste, poligonal cerrada de límites de 4 lados, cuyas dimensiones lineales y linderos son los siguientes: el lado L - M mide

2

CAROLINA CAROTTI  
SECRETARIA  
Honorable Concejo Municipal  
Ciudad de Tostado



OSVALDO C. GALAY  
PRESIDENTE  
Honorable Concejo Deliberante  
Ciudad de Tostado





FERNANDO JOSÉ BOTELA  
Secretario de Gobierno  
Municipalidad de Tostado

OSVALDO C. GALER  
Intendente Municipal  
Municipalidad de Tostado



TOSTADO (3060) - TE: 03491-470350  
e-mail: concejotostado@hotmail.com  
Prov. Santa Fe

Registrado bajo N° 3111 | 2023 del libro correspondiente a esta Municipalidad

25.58 metros, linda al Norte con calle Reconquista; el lado M - M' mide 26.50 metros, linda al Este con Lote 7 del mismo plano; el lado M' - J' mide 25.58 metros, linda al Sur con Lotes 9 y 5 del mismo plano; el lado J' - L mide 26.50 metros, linda al Oeste con Lote 5 del mismo plano y cuyos ángulos internos son en el vértice L: 90°0'0", vértice M: 90°0'0", vértice M': 90°0'0", vértice J': 90°0'0". Encierra una superficie de 677.87 metros cuadrados.

**LOTE 7:** Una fracción de terreno, ubicado en zona suburbana del distrito Tostado del departamento 9 de Julio designado como LOTE 7 del plano de mensura registrado en el Servicio de Catastro e Información Territorial con el número 0/2023 con frente al Norte sobre calle Reconquista, entre calle Tierra del Fuego y Av. Naciones Unidas, a los 10.82 metros de Av. Naciones Unidas hacia el Oeste, poligonal cerrada de límites de 6 lados, cuyas dimensiones lineales y linderos son los siguientes: el lado M - N mide 13.25 metros, linda al Norte con calle Reconquista; el lado N - N' mide 20.50 metros, linda al Este con Lote 8 del mismo plano; el lado N' - O mide 10.82 metros, linda al Norte con Lote 8 del mismo plano; el lado O - P mide 6.00 metros, linda al Este con Av. Naciones Unidas; el lado P - M' mide 24.07 metros, linda al Sur con Lote 9 del mismo plano; el lado M' - M mide 26.50 metros, linda al Oeste con Lote 6 del mismo plano y cuyos ángulos internos son en el vértice M: 90°0'0", vértice N: 90°0'0", vértice N': 270°0'0", vértice O: 90°0'0", vértice P: 90°0'0", vértice M': 90°0'0". Encierra una superficie de 415.92 metros cuadrados.

**ARTICULO 6°)-** Autorízase al Departamento Ejecutivo Municipal a vender al Sr. Brian Emir Torres Cuneo, D.N.I. N° 41.160.039, al valor de 14.775 U.C.M el siguiente lote:


**LOTE 8:** Un lote de terreno, ubicado en zona suburbana del distrito Tostado del departamento 9 de Julio designado como LOTE 8 del plano de mensura registrado en el Servicio de Catastro e Información Territorial con el número 0/2023 con frente al Norte sobre calle Reconquista, esquina Av. Naciones Unidas, poligonal cerrada de límites de 4 lados, cuyas dimensiones lineales y linderos son los siguientes: el lado N - B mide 10.82 metros, linda al Norte con calle Reconquista; el lado B - O mide 20.50 metros, linda al Este con Av. Naciones Unidas; el lado O - N' mide 10.82 metros, linda al Sur con Lote 9 del mismo plano; el lado N' - N mide 20.50 metros, linda al Oeste con Lote 7 del mismo plano y cuyos ángulos internos son en el vértice N: 90°0'0", vértice B: 90°0'0", vértice O: 90°0'0", vértice N': 90°0'0". Encierra una superficie de 221.81 metros cuadrados.

**ARTICULO 7°)-** Autorízase al Departamento Ejecutivo Municipal a vender al Sr. Nelson Hernán Quiroz, D.N.I. N° 36.670.500, al valor de 33.420 U.C.M, el siguiente lote:

**LOTE 9:** Una fracción de terreno, ubicado en zona suburbana del distrito Tostado del departamento 9 de Julio designado como LOTE 9 del plano de mensura registrado en el Servicio de Catastro e Información Territorial con el número 0/2023 con frente al Este sobre Av. Naciones Unidas - RP N° 91-S, entre calle Reconquista y calle Misiones, a los 26.5 metros de calle Reconquista hacia el Sur, poligonal cerrada de límites de 4 lados, cuyas dimensiones lineales y linderos son los siguientes: el lado P - R mide 12.00 metros, linda al Este con Av. Naciones Unidas; el lado R - O' mide 41.81 metros, linda al Sur con Lote 10 del mismo plano; el lado O' - L' mide 12.00 metros, linda al Oeste con Lote 5 del mismo plano; el lado L' - P mide 41.81 metros, linda al Norte con Lotes 6, 7 y 8 del mismo plano y cuyos ángulos internos son en el vértice P: 90°0'0", vértice

MUNICIPALIDAD DE TOSTADO  
N° 40348

CAROLINA CAROTTI  
SECRETARIA  
Honorable Concejo Municipal  
Ciudad de Tostado



OSVALDO C. GALER  
PRESIDENTE  
Honorable Concejo Deliberante  
Ciudad de Tostado

Por tanto

Téngase por Ordenanza Municipal, cúmplase, comuníquese, publíquese y archívese -

FERNANDO JOSE ROTELA  
Secretario de Gobierno  
Municipalidad de Tostado

ENRIQUE ALFREDO MUALEM  
Intendente Municipal  
Municipalidad de Tostado

H.C.M.  
50° Aniversario  
1973-2023

Registrado bajo N° 3111 | 2023

del libro correspondiente a esta Municipalidad

R: 90°0'0", vértice O': 90°0'0", vértice L': 90°0'0". Encierra una superficie de 501.72 metros cuadrados.

**ARTICULO 8°)-** Autorízase al Departamento Ejecutivo Municipal a vender al Sr. Nelson Yair López, D.N.I. N° 32.547.459, al valor de 33.420 U.C.M, el siguiente lote:

**LOTE 10:** Una fracción de terreno, ubicado en zona suburbana del distrito Tostado del departamento 9 de Julio designado como LOTE 10 del plano de mensura registrado en el Servicio de Catastro e Información Territorial con el número 0/2023 con frente al Oeste sobre Av. Naciones Unidas - RP N° 91-S, entre calle Reconquista y calle Misiones, a los 38.5 metros de calle Reconquista hacia el Sur, poligonal cerrada de límites de 4 lados, cuyas dimensiones lineales y linderos son los siguientes: el lado R - S mide 12.00 metros, linda al Este con Av. Naciones Unidas; el lado S - P' mide 41.81 metros, linda al Sur con Lotes 11 y 15 del mismo plano; el lado P' - O' mide 12.00 metros, linda al Oeste con Lote 5 del mismo plano; el lado O' - R mide 41.81 metros, linda al Norte con Lote 9 del mismo plano y cuyos ángulos internos son en el vértice R: 90°0'0", vértice S: 90°0'0", vértice P': 90°0'0", vértice O': 90°0'0". Encierra una superficie de 501.72 metros cuadrados.

**ARTICULO 9°)-** Autorízase al Departamento Ejecutivo Municipal a vender al Sr. Rodrigo Fabian Ponce, D.N.I. N° 37.331.857, al valor de 28.775 U.C.M (lote 11) y 19.990 U.C.M (lote 14), los siguientes lotes:

**LOTE 11:** Una fracción de terreno, ubicado en zona suburbana del distrito Tostado del departamento 9 de Julio designado como LOTE 11 del plano de mensura registrado en el Servicio de Catastro e Información Territorial con el número 0/2023 con frente al Este sobre Av. Naciones Unidas - RP N° 91-S, entre calle Reconquista y calle Misiones, a los 50.5 metros de calle Reconquista hacia el Sur, poligonal cerrada de límites de 4 lados, cuyas dimensiones lineales y linderos son los siguientes: el lado S - T mide 12.00 metros, linda al Este con Av. Naciones Unidas; el lado T - S' mide 36.00 metros, linda al Sur con Lotes 12 y 14 del mismo plano; el lado S' - R' mide 12.00 metros, linda al Oeste con Lote 15 del mismo plano; el lado R' - S mide 36.00 metros, linda al Norte con Lote 10 del mismo plano y cuyos ángulos internos son en el vértice S: 90°0'0", vértice T: 90°0'0", vértice S': 90°0'0", vértice R': 90°0'0". Encierra una superficie de 432.00 metros cuadrados.

**LOTE 14:** Una fracción de terreno, ubicado en zona suburbana del distrito Tostado del departamento 9 de Julio designado como LOTE 14 del plano de mensura registrado en el Servicio de Catastro e Información Territorial con el número 0/2023 con frente al Sur sobre calle Misiones, entre calle Tierra del Fuego y Av. Naciones Unidas, a los 24 metros de Av. Naciones Unidas hacia el Oeste, poligonal cerrada de límites de 4 lados, cuyas dimensiones lineales y linderos son los siguientes: el lado X - Y mide 12.00 metros, linda al Sur con Misiones; el lado Y - S' mide 25.00 metros, linda al Oeste con Lote 15 del mismo plano; el lado S' - T' mide 12.00 metros, linda al Norte con Lote 11 del mismo plano; el lado T' - X mide 25.00 metros, linda al Este con Lotes 12 y 13 del mismo plano y cuyos ángulos internos son en el vértice X: 90°0'0", vértice Y: 90°0'0", vértice S': 90°0'0", vértice T': 90°0'0". Encierra una superficie de 300.00 metros cuadrados.

**ARTICULO 10°)-** Autorízase al Departamento Ejecutivo Municipal a vender al Sr. Jorge Danilo Bruna, D.N.I. N° 26.968.960, al valor de 19.990 U.C.M, el siguiente lote:

CAROLINA CABOTTI  
SECRETARIA  
Honorable Concejo Municipal  
Ciudad de Tostado



OSVALDO C. GALI  
PRESIDENTE  
Honorable Concejo Deliberante  
Ciudad de Tostado

MUNICIPALIDAD DE TOSTADO  
MESA DE ENLACE  
EN  
840348

Honorable Concejo Municipal



Ciudad de Tostado

TOSTADO (3060) – TE: 03491-470350  
e-mail: concejotostado@hotmail.com  
Prov. Santa Fe

Por tanto

Téngase por Ordenanza Municipal, complase, comuníquese, publíquese y archívese -

FERNANDO JOSE BOTELO  
Secretario de Gobierno  
Municipalidad de Tostado

ENRIQUE ALFREDO BUALEM  
Intendente Municipal  
Municipalidad de Tostado

H.C.M.  
50° Aniversario  
1973-2023

Registrado bajo N° 3111/2023 del libro correspondiente a esta Municipalidad

**LOTE 12:** Una fracción de terreno, ubicado en zona suburbana del distrito Tostado del departamento 9 de Julio designado como LOTE 12 del plano de mensura registrado en el Servicio de Catastro e Información Territorial con el número 0/2023 con frente al Este sobre Av. Naciones Unidas - RP N° 91-S, entre calle Reconquista y calle Misiones, a los 62.5 metros de calle Reconquista hacia el Sur, poligonal cerrada de límites de 4 lados, cuyas dimensiones lineales y linderos son los siguientes: el lado T - U mide 12.50 metros, linda al Este con Av. Naciones Unidas; el lado U - U' mide 24.00 metros, linda al Sur con Lote 13 del mismo plano; el lado U' - T' mide 12.50 metros, linda al Oeste con Lote 14 del mismo plano; el lado T' - T mide 24.00 metros, linda al Norte con Lote 11 del mismo plano y cuyos ángulos internos son en el vértice T: 90°0'0", vértice U: 90°0'0", vértice U': 90°0'0", vértice T': 90°0'0". Encierra una superficie de 300.00 metros cuadrados.

**ARTICULO 11°)-** Autorízase al Departamento Ejecutivo Municipal a vender al Sr. Ángel Gabriel Bruna, D.N.I. N° 29.085.493, al valor de 19.990 U.C.M, el siguiente lote:

**LOTE 13:** Un lote de terreno, ubicado en zona suburbana del distrito Tostado del departamento 9 de Julio designado como LOTE 13 del plano de mensura registrado en el Servicio de Catastro e Información Territorial con el número 0/2023 con frente al Este sobre Av. Naciones Unidas - RP N° 91-S, esquina calle Misiones, poligonal cerrada de límites de 4 lados, cuyas dimensiones lineales y linderos son los siguientes: el lado U - V mide 12.50 metros, linda al Este con Av. Naciones Unidas; el lado V - X mide 24.00 metros, linda al Sur con calle Misiones; el lado X - U' mide 12.50 metros, linda al Oeste con Lote 14 del mismo plano; el lado U' - U mide 24.00 metros, linda al Norte con Lote 12 del mismo plano y cuyos ángulos internos son en el vértice U: 90°0'0", vértice V: 90°0'0", vértice X: 90°0'0", vértice U': 90°0'0". Encierra una superficie de 300.00 metros cuadrados.


**ARTICULO 12°)-** Autorízase al Departamento Ejecutivo Municipal a vender a los Sres. Hernán Guillermo Lechi, D.N.I. N° 26.120.943 y Denise Gabriela Valverde, D.N.I. N° 23.803.428, al valor de 29.575 U.C.M, el siguiente lote:

**LOTE 15:** Una fracción de terreno, ubicado en zona suburbana del distrito Tostado del departamento 9 de Julio designado como LOTE 15 del plano de mensura registrado en el Servicio de Catastro e Información Territorial con el número 0/2023 con frente al Sur sobre calle Misiones, entre calle Tierra del Fuego y Av. Naciones Unidas, a los 36 metros de calle Tierra del Fuego hacia el Oeste, poligonal cerrada de límites de 4 lados, cuyas dimensiones lineales y linderos son los siguientes: el lado Y - Z mide 12.00 metros, linda al Sur con calle Misiones; el lado Z - V' mide 37.00 metros, linda al Oeste con Lote 16 del mismo plano; el lado V' - R' mide 12.00 metros, linda al Norte con Lotes 5 y 10 del mismo plano; el lado R' - Y mide 37.00 metros, linda al Este con Lotes 11 y 14 del mismo plano y cuyos ángulos internos son en el vértice Y: 90°0'0", vértice Z: 90°0'0", vértice V': 90°0'0", vértice R': 90°0'0". Encierra una superficie de 444.00 metros cuadrados.


**ARTICULO 13°)-** Autorízase al Departamento Ejecutivo Municipal a vender al Sr. Andrés Marcelino González, D.N.I. N° 13.166.199, al valor de 29.575 U.C.M, el siguiente lote:

**LOTE 16:** Una fracción de terreno, ubicado en zona suburbana del distrito Tostado del departamento 9 de Julio designado como LOTE 16 del plano de mensura registrado en el Servicio de Catastro e Información Territorial con el número 0/2023 con frente

5  
CAROLINA CAROTTI  
SECRETARIA  
Honorable Concejo Municipal  
Ciudad de Tostado



OSVALDO C. GALAY  
PRESIDENTE  
Honorable Concejo Deliberante  
Ciudad de Tostado





Por tanto

Téngase por Ordenanza Municipal, cúmplase, comuníquese, publíquese y archívese -

FERNANDO JOSE BOTELA  
Secretario de Gobierno  
Municipalidad de Tostado

ENRIQUE ALBERTO MAJEM  
Intendente Municipal  
Municipalidad de Tostado



Registrado bajo N° 3111/2023 del libro correspondiente a esta Municipalidad

al Sur sobre calle Misiones, entre calle Tierra del Fuego y Av. Naciones Unidas, a los 48 metros de Av. Naciones Unidas hacia el Oeste, poligonal cerrada de límites de 4 lados, cuyas dimensiones lineales y linderos son los siguientes: el lado Z - A' mide 12.00 metros, linda al Sur con calle Misiones; el lado A' - Y' mide 37.00 metros, linda al Oeste con Lote 17 del mismo plano; el lado Y' - V' mide 12.00 metros, linda al Norte con Lotes 19 y 5 del mismo plano; el lado V' - Z mide 37.00 metros, linda al Este con Lote 15 del mismo plano y cuyos ángulos internos son en el vértice Z: 90°0'0", vértice A': 90°0'0", vértice Y': 90°0'0", vértice V': 90°0'0". Encierra una superficie de 444.00 metros cuadrados.

**ARTICULO 14°)-** Autorízase al Departamento Ejecutivo Municipal a vender a la Sra. Liset Ayelén González, D.N.I. N° 40.116.690, al valor de 29.575 U.C.M, el siguiente lote:

**LOTE 17:** Una fracción de terreno, ubicado en zona suburbana del distrito Tostado del departamento 9 de Julio designado como LOTE 17 del plano de mensura registrado en el Servicio de Catastro e Información Territorial con el número 0/2023 con frente al Sur sobre calle Misiones, entre calle Tierra del Fuego y Av. Naciones Unidas, a los 60 metros de Av. Naciones Unidas hacia el Oeste, poligonal cerrada de límites de 4 lados, cuyas dimensiones lineales y linderos son los siguientes: el lado A' - B' mide 12.00 metros, linda al Sur con calle Misiones; el lado B' - Z' mide 37.00 metros, linda al Oeste con Lote 18 del mismo plano; el lado Z' - Y' mide 12.00 metros, linda al Norte con Lote 19 del mismo plano; el lado Y' - A' mide 37.00 metros, linda al Este con Lote 16 del mismo plano y cuyos ángulos internos son en el vértice A': 90°0'0", vértice B': 90°0'0", vértice Z': 90°0'0", vértice Y': 90°0'0". Encierra una superficie de 444.00 metros cuadrados.


**ARTICULO 15°)-** Autorízase al Departamento Ejecutivo Municipal a vender a la Sra. Elisabet Beatriz Boccardo, D.N.I. N° 35.771.408, al valor de 37.575 U.C.M, el siguiente lote:

**LOTE 18:** Un lote de terreno, ubicado en zona suburbana del distrito Tostado del departamento 9 de Julio designado como LOTE 18 del plano de mensura registrado en el Servicio de Catastro e Información Territorial con el número 0/2023 con frente al Sur sobre calle Misiones, esquina calle Tierra del Fuego, poligonal cerrada de límites de 4 lados, cuyas dimensiones lineales y linderos son los siguientes: el lado B' - C' mide 14.97 metros, linda al Sur con calle Misiones; el lado C' - D' mide 37.00 metros, linda al Oeste con calle Tierra del Fuego; el lado D' - Z' mide 15.48 metros, linda al Norte con Lote 19 del mismo plano; el lado Z' - B' mide 37.00 metros, linda al Este con Lote 17 del mismo plano y cuyos ángulos internos son en el vértice B': 90°0'0", vértice C': 90°48'13", vértice D': 89°11'47", vértice Z': 90°0'0". Encierra una superficie de 563.35 metros cuadrados.

**ARTICULO 16°)-** Autorízase al Departamento Ejecutivo Municipal a vender al Sr. Sergio Andrés González, D.N.I. N° 30.305.647, al valor de 46.890 U.C.M, el siguiente lote:

**LOTE 19:** Una fracción de terreno, ubicado en zona suburbana del distrito Tostado del departamento 9 de Julio designado como LOTE 19 del plano de mensura registrado en el Servicio de Catastro e Información Territorial con el número 0/2023 con frente al Oeste sobre calle Tierra del Fuego, entre calle Reconquista y calle Misiones, a los 37 metros de calle Misiones hacia el Norte, poligonal cerrada de límites de 4 lados,

CAROLINA CAROTTI  
SECRETARIA  
Honorable Concejo Municipal a  
Ciudad de Tostado



OSVALDO C. GALVY  
PRESIDENTE  
Honorable Concejo Deliberante  
Ciudad de Tostado

MUNICIPALIDAD DE TOSTADO  
MESA DE ENTRADAS  
E208-09-23  
N° 40348

Por tanto Téngase por Ordenanza Municipal, cómplase, comuníquese y publíquese y archívese -

FERNANDO JOSE ROTELA  
Secretario de Gobierno  
Municipalidad de Tostado

ENRIQUE ALFREDO MUALEM  
Intendente Municipal  
Municipalidad de Tostado

H.C.M.  
50° Aniversario  
1973-2023

Registrado bajo N° 3111 / 2023 del libro correspondiente a esta Municipalidad.

cuyas dimensiones lineales y linderos son los siguientes: el lado D' - E' mide 24.00 metros, linda al Oeste con calle Tierra del Fuego; el lado E' - H' mide 29.50 metros, linda al Norte con Lotes 2, 3 y 4 del mismo plano; el lado H' - X' mide 24.00 metros, linda al Este con Lote 5 del mismo plano; el lado X' - D' mide 29.17 metros, linda al Sur con Lotes 16, 17 y 18 del mismo plano y cuyos ángulos internos son en el vértice D': 90°48'13", vértice E': 89°11'47", vértice H': 90°0'0", vértice X': 90°0'0". Encierra una superficie de 703.88 metros cuadrados.

**ARTICULO 17°)-** Autorízase al Departamento Ejecutivo Municipal a suscribir toda la documentación necesaria a fin de dar cumplimiento a los Artículos 1°, 2°, 3°, 4°, 5°, 6°, 7°, 8°, 9°, 10°, 11°, 12°, 13°, 14°, 15° y 16°, en un todo de acuerdo a la Ordenanza Municipal N° 1660/2006 y sus modificatorias con relación al precio y modalidad de pago.


**ARTICULO 18°)-** Autorízase al DEM a otorgar Escritura Traslativa de Dominio a siendo los gastos y/u honorarios a cargo de cada uno de los compradores.


**ARTICULO 19°)-** Autorízase al DEM a incorporar los importes productos de las ventas antes referidas al presupuesto 2023/2024 y a modificar las partidas presupuestarias que fueran necesarias al efecto.

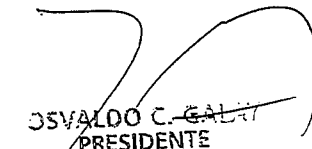
**ARTICULO 20°)-** De Forma.

**ARTICULO 21°).-** Comuníquese al Departamento Ejecutivo Municipal, Publíquese y Archívese.

**DADA EN LA SALA DE SESIONES DEL HONORABLE CONCEJO MUNICIPAL DE LA CIUDAD DE TOSTADO, EN SESION ORDINARIA, A LOS DIECINUEVE DIAS DEL MES DE SEPTIEMBRE DE DOS MIL VEINTITRES.**

  
CAROLINA CAROTTI  
SECRETARIA  
Honorable Concejo Municipal  
Ciudad de Tostado



  
OSVALDO C. GALATI  
PRESIDENTE  
Honorable Concejo Deliberante  
Ciudad de Tostado

